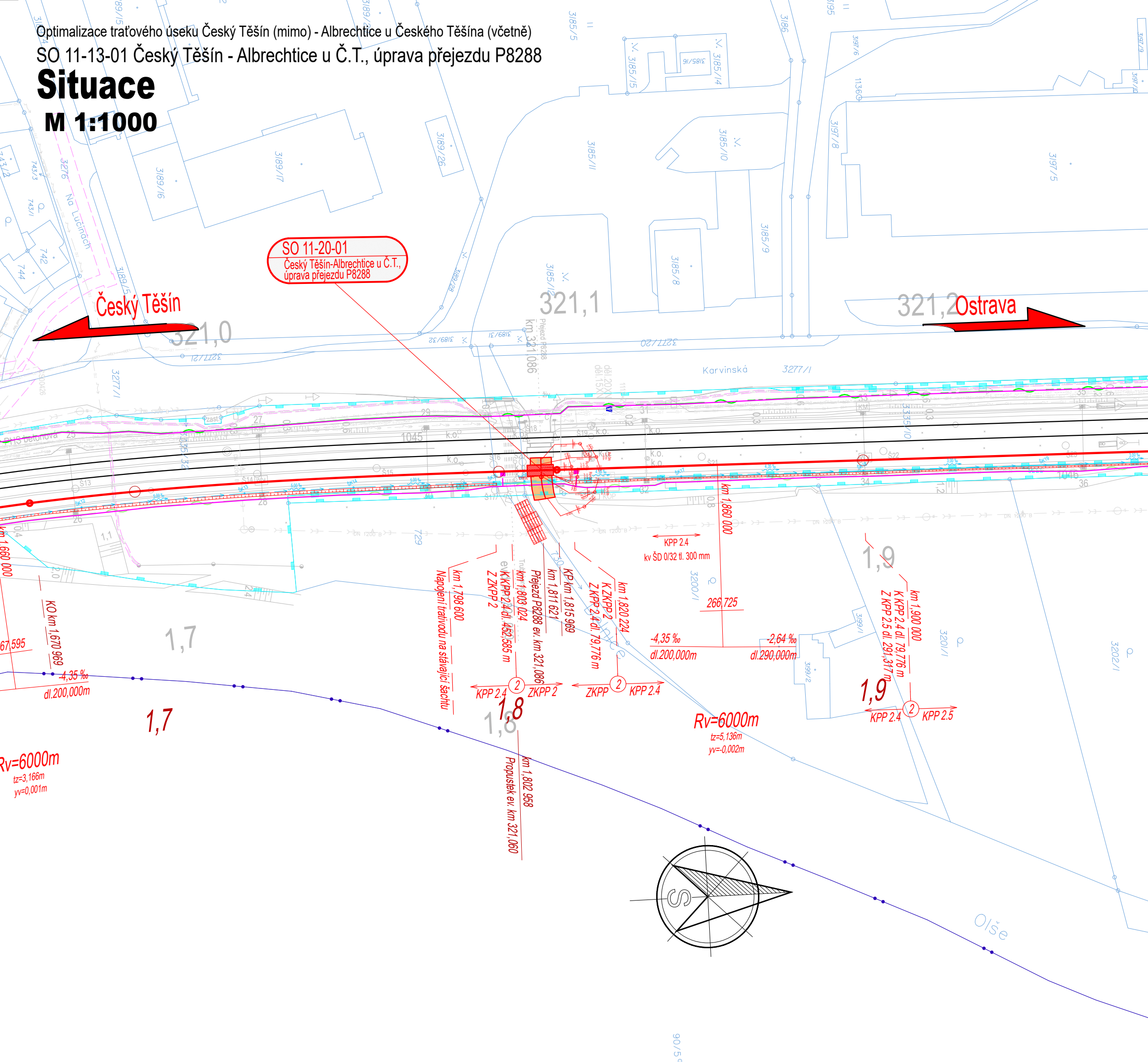


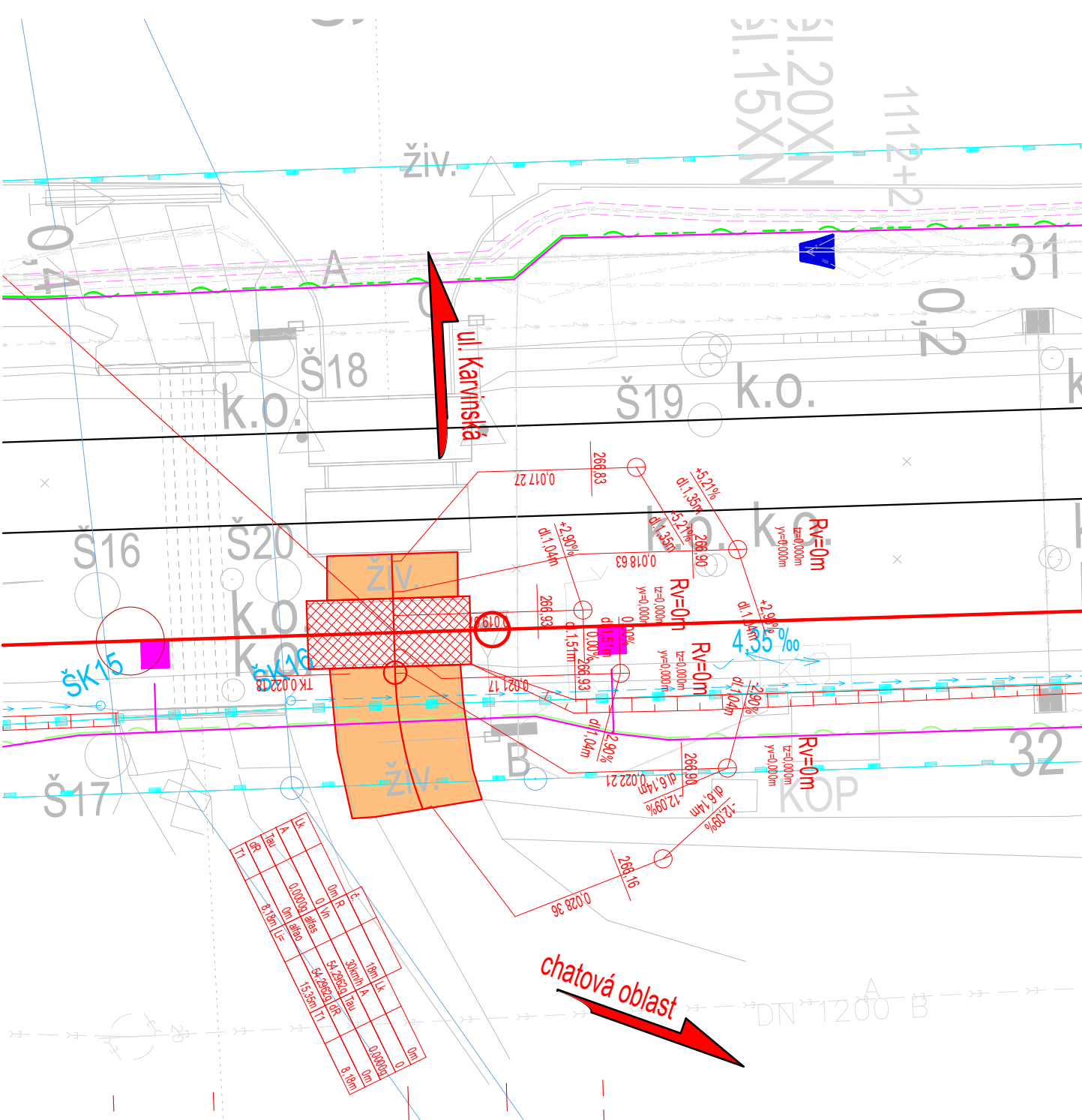
# Situace

## M 1:1000



# Situace přejezdu



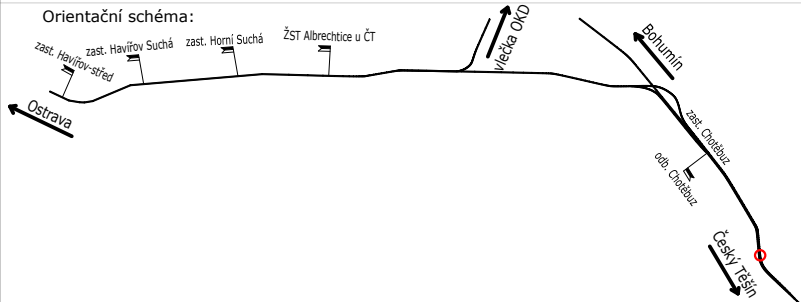



## M 1:250



PS 10-02-51	Český Těšín - Havířov, DOK a TK
PS 10-02-52	Český Těšín - Havířov, DOK ČD-T
PS 11-01-21	Český Těšín-Albrechtice u Č.T., TZZ
SO 10-11-01	Český Těšín-Albrechtice u Č.T., železniční svršek
SO 11-11-01	Český Těšín-Albrechtice u Č.T., železniční spodek

 Demontáž a zpětná montáž přejezdové konstrukce

 **Urgent Communication**

 <div>EVROPSKÁ UNIE Evropské strukturální a investiční fondy Operační program Doprava</div>		<div>Ministerstvo dopravy Státní fond dopravní infrastruktury</div> 	
Jiná ověření:		Paré:	
		Razítko oprávněné osoby:	
Revize:		Datum:	
000	30.12.2022	Kontroloval:	
Popis:		Ing. Josef Marek	
Definitivní odevzdání dokumentace			
<div>Stavebník/Investor: <b>Správa železnic, státní organizace</b></div> <div>Adresa: <b>Dlážděná 1003/7, 110 00 Praha 1</b></div> <div>Zástupce investora: <b>Stavební správa východ</b></div> <div>Adresa: <b>Nerudova 1, 779 00 Olomouc</b></div> <div><b>SPRÁVA ŽELEZNIC</b></div>			
<div>Zhotovitel díla: <b>EXprojekt s.r.o.</b></div> <div>Adresa: <b>Heršpická 758/13, 619 00 Brno</b></div> <div>Kontakt: <b>T: +420 533 312 000 E: info@exprojekt.cz</b></div> <div><b>EXPROJEKT</b></div>			
<div>Zhotovitel objektu: <b>EXprojekt s.r.o.</b></div> <div>Adresa: <b>Heršpická 758/13, 619 00 Brno</b></div> <div>Kontakt: <b>T: +420 533 312 000 E: info@exprojekt.cz</b></div> <div><b>EXPROJEKT</b></div>			
Hlavní projektant (HIP):		Ing. Pavel Odehnal Ing. Dominik Mojišíšek	
Specialista:		-	
<div>Název stavby/akce: <b>Optimalizace traťového úseku Český Těšín (mimo) - Albrechtice u Českého Těšína (včetně)</b></div> <div>Označení investora: <b>S621700032</b></div> <div>Název části: <b>Přejezdy a přechody</b></div> <div>Zakázka: <b>2021-024</b></div> <div>Název objektu/díleč části: <b>Český Těšín - Albrechtice u Č.T., úprava přejezdu P8288</b></div> <div>Označení části: <b>D.2.1.3</b></div> <div>Označení objektu/komplexu: <b>SO 11-13-01</b></div> <div>Název přílohy: <b>Situace</b></div> <div>Číslo přílohy (typ/pořadí): <b>2. 001</b></div> <div>Název díleč části přílohy:</div> <div>Stupeň dokumentace: <b>DUR</b></div> <div>Odpovědný projektant: <b>Ing. Dominik Mojišíšek</b></div> <div>Zpracovatel přílohy: <b>Ing. Dominik Mojišíšek</b></div> <div>Měřítko: <b>1:1000, 1:250</b></div> <div>Formáty: <b>4 x A4</b></div> <div>Kraj: <b>Moravskoslezský</b></div> <div>Katastrální území: <b>Český Těšín [623164]</b></div> <div>TUDU: <b>2521 02</b></div> <div>Smluvní datum zpracování: <b>30.12.2022</b></div>			
<div><small>Kódové označení přílohy: S621700032_DURX_D2103_SO111301_XX_2_001_000</small></div>			